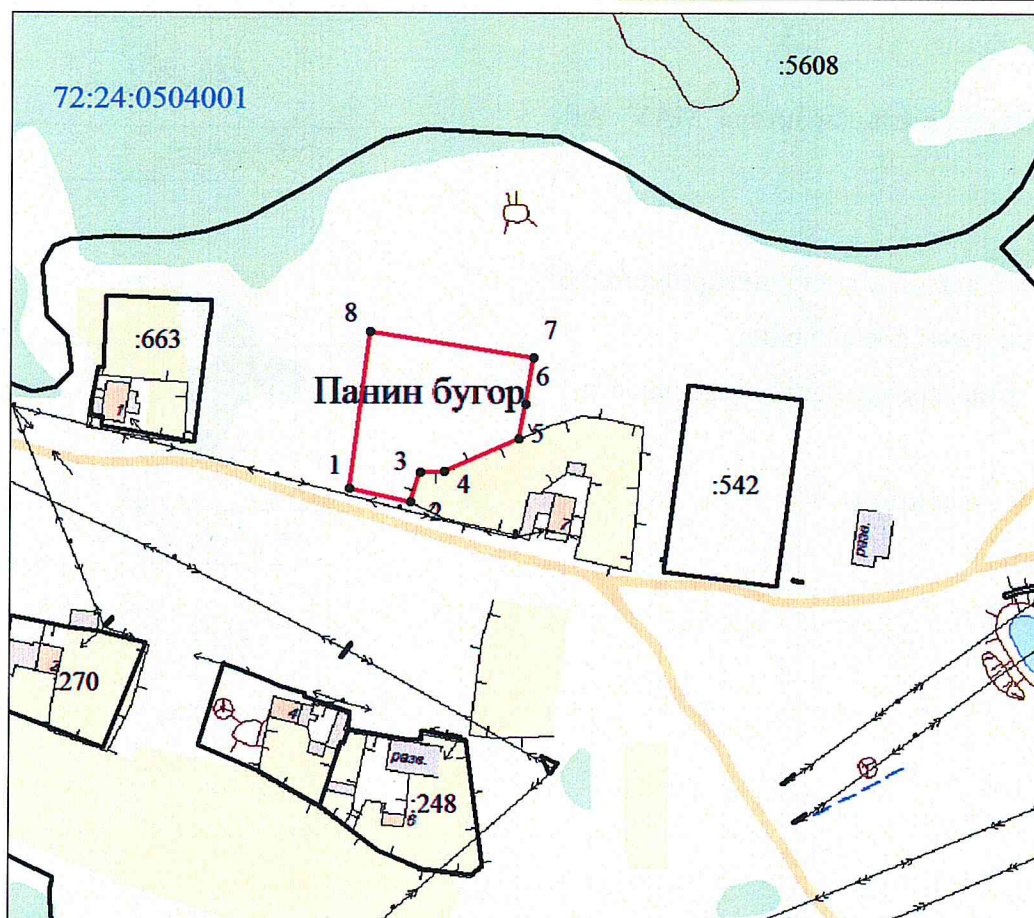


УТВЕРЖДЕНА
 распоряжением
 администрации города Тобольска
 от _____ 2019 г. № _____




Схема расположения земельного участка или земельных участков
 на кадастровом плане территории

Условный номер земельного участка --			
Площадь земельного участка (м ²) 1500			
Обозначение характерных точек границ	Координаты , м		
	X	Y	
1	2	3	
1	453385.21	2540208.75	
2	453381.62	2540224.91	
3	453389.47	2540227.35	
4	453389.71	2540233.95	
5	453398.49	2540253.67	
6	453407.64	2540255.37	
7	453419.90	2540257.44	
8	453426.67	2540213.87	



Масштаб 1 : 2000

Условные обозначения:

-  - граница земельного участка, установленная в соответствии с федеральным законодательством, включённая в ГКН
-  - граница образуемого земельного участка
- :123 - обозначение кадастрового номера исходного земельного участка
- :3У1 - обозначение образуемого земельного участка
-  - зона с особыми условиями использования территории